



2. Na pozemkoch uvedených v bode 1 tohto článku bol zrealizovaný stavebný objekt SO 101-10 Autobusová zastávka Čebovce, ktorú realizoval odovzdávajúci ako investor stavby „I/75 Čebovce – autobusové zastávky“.
3. Odovzdávajúci prevádza svoje celé vlastnícke právo k nehnuteľnostiam – pozemkom špecifikovaným v bode 1 tohto článku na preberajúceho, ktorý ich nadobúda do svojho výlučného vlastníctva bezodplatne v podiele 1/1.
4. Zmluvné strany berú na vedomie, že preberajúci nadobudne vlastnícke právo k prevádzaným pozemkom vkladom vlastníckeho práva na základe tejto zmluvy v prospech preberajúceho do katastra nehnuteľnosti. V prípade, že konanie o návrhu na vklad vlastníckeho práva na základe tejto zmluvy v prospech preberajúceho bude prerušené, zmluvné strany sa zaväzujú poskytnúť si potrebnú súčinnosť a vytýkané nedostatky odstrániť.
5. Odovzdávajúci Slovenská správa ciest bol investorom stavby „I/75 Čebovce – autobusové zastávky, v rámci ktorej odovzdávajúci zrealizoval stavebný objekt „ SO 101-10 Autobusová zastávka Čebovce, ktorý bol preberajúceму odovzdaný Zmluvou č. Z-601/2008 o bezodplatnom prevode vyvolanej investície, zo dňa 12.5.2009 uzatvorenej v súlade s § 18 ods. 13 zákona č. 135/1961 Zb. Cestný zákon. Stavbu realizovala spoločnosť - STRABAG s.r.o. Bratislava na základe zmluvy o dielo č. 6231/175/2006 zo dňa 13.10.200.
6. V súlade s § 18 ods. 13 zákona č. 135/1961 Zb., pri výstavbe pozemnej komunikácie alebo pri jej zmene je investor stavby povinný vybudovať na vlastné náklady pre vlastníka alebo prevádzkovateľa vedenia alebo iného diela len vyvolané úpravy priamo dotknutého úseku vedenia alebo iného diela, a to na úrovni technického riešenia v čase, keď bola úprava vyvolaná. **Investor stavby je zároveň povinný na vlastné náklady majetkovoprávne vyporiadať pozemky dotknuté vyvolanými úpravami,** ktoré sú priamo dotknuté výstavbou pozemnej komunikácie alebo jej zmenou **v prospech vlastníka alebo prevádzkovateľa vedenia alebo iného diela** na základe kúpnej zmluvy, zmluvy o zriadení vecného bremena, alebo iného právneho úkonu, ktorého predmetom je prevod alebo úprava užívania dotknutých pozemkov; vlastník alebo prevádzkovateľ vedenia alebo iného diela je povinný bezodkladne po nadobudnutí právoplatnosti kolaudačného rozhodnutia prevziať upravený úsek vedenia alebo iné dielo vrátane pozemku, okrem prípadu uzavretia zmluvy o zriadení vecného bremena, nájomnej zmluvy alebo inej zmluvy, na základe ktorej sa vlastnícke právo v prospech vlastníka alebo prevádzkovateľa vedenia alebo iného diela neprevádza.

### Článok III. Hodnota objektov

1. Hodnota odovzdávaných a preberaných pozemkov zastavaných objektom vyvolanej investície uvedenej v článku II. bod 1. tejto zmluvy predstavuje sumu: **3.459,39 €** slovom: tritisícštyristopäťdesiatdeväť a 39/100 euro. Odovzdávajúci nie je platcom DPH.
2. V súlade s ustanovením §-u 18 ods. 13 zákona č. 135/1961 Zb. o pozemných komunikáciách v znení neskorších predpisov a na základe uznesenia zastupiteľstva OÚ Čebovce č. 26/2017 zo dňa 23.11.2017 sa zmluvné strany dohodli na bezodplatnom odovzdaní a prevzatí pozemkov uvedených v článku II. bod 1. tejto zmluvy.

**Článok IV.  
Všeobecné ustanovenia**

1. Prílohou tejto zmluvy je uznesenie zastupiteľstva OÚ Čebovce č. 26/2017zo dňa 23.11.2017 a výpis z LV č. 1801.
2. Návrh na vklad vlastníckeho práva preberajúceho do katastra nehnuteľností podá na príslušnom Okresnom úrade, katastrálnom odbore odovzdávajúci do 60 dní po podpise tejto zmluvy.

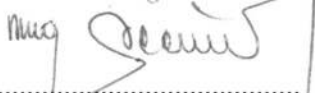
**Článok V.  
Záverečné ustanovenia**

1. Zmluvné strany sa dohodli, že túto zmluvu možno meniť alebo dopĺňať len písomne formou číslovaných dodatkov k zmluve, ktoré musia byť podpísané oprávnenými zástupcami oboch zmluvných strán.
2. Na právne vzťahy osobitne neupravené touto zmluvou sa primerane vzťahujú príslušné ustanovenia Občianskeho zákonníka v znení neskorších predpisov a príslušných všeobecne záväzných právnych predpisov Slovenskej republiky.
3. Zmluva nadobúda platnosť dňom jej podpisu oboma zmluvnými stranami a účinnosť dňom nasledujúcim po dni jej zverejnenia v Centrálnom registri zmlúv vedenom Úradom vlády SR.
4. Táto zmluva je vyhotovená v piatich vyhotoveniach, z ktorých každé vyhotovenie má platnosť originálu. Preberajúci – Obec Čebovce dostane dve vyhotovenia, odovzdávajúci – SSC jedno vyhotovenie a dve vyhotovenia pre kataster nehnuteľností.
5. Zmluvné strany prehlasujú, že si zmluvu prečítali, jej obsahu porozumeli, že zmluva je uzavretá zrozumiteľne, nie v tiesni za nevýhodných podmienok a na znak súhlasu s jej obsahom ju vlastnoručne podpisujú.

V Banskej Bystrici, dňa 04.12.2017


V Čebovciach, dňa 05.12.2017

Za odovzdávajúceho:  
**Slovenská správa ciest**  
SLOVENSKÁ SPRÁVA CIEST  
INVESTIČNÁ VÝSTAVBA A SPRÁVA CIEST  
Skuteckého 32  
974 23 BANSKÁ BYSTRICA  
-3-

  
.....  
**Ing. Peter Polešenský**  
riaditeľ Slovenskej správy ciest  
IVSC Banská Bystrica

Za preberajúceho:  
**Obec Čebovce**



  
.....  
**Henrik Tóth**  
starosta obce

## Výpis

**Uznesenia č.26 /2017** zo zasadnutia Obecného zastupiteľstva v Čebovciach, zo dňa  
**23.11.2017**

Obecné zastupiteľstvo obce Čebovce

### *I. schvaľuje,*

zmluvu č. Z-/6263/2017 o bezodplatnom prevode vlastníckeho práva k pozemkom KN-C č. 478/3, ostatné plochy, o výmere 1733 m<sup>2</sup> a KN-C č. 1109/3, zastavané plochy a nádvorí, o výmere 181 m<sup>2</sup> nachádzajúcich sa v k. ú. Čebovce, obec Čebovce, zapísané na LV č. 1801 Okresného úradu Veľký Krtíš, katastrálny odbor, ktorou Slovenská republika – Slovenská správa ciest, Miletičova 19, Bratislava bezodplatne odovzdáva vyššie uvedené pozemky obci Čebovce.

Počet všetkých poslancov: 9

Prítomní poslanci : 7


Hlasovali za: 7

proti: 0

zdržali sa:0

V Čebovciach, dňa:27.11.2017



  
.....  
starosta obce  
Henrik Tóth

Za správnosť zodpovedá:  
Eva Mäsiarová

Úrad geodézie, kartografie a katastra Slovenskej republiky

VÝPIS Z KATASTRA NEHNUTEĽNOSTÍ

Okres : 610 Veľký Krtíš Dátum vyhotovenia : 5.12.2017  
 Obec : 515906 Čebovce Čas vyhotovenia : 11:22:39  
 Katastrálne územie : 808971 Čebovce Údaje platné k : 1.12.2017 18:00:00

Výpis je nepoužiteľný na právne úkony

VÝPIS Z LISTU VLASTNÍCTVA č. 1801

ČASŤ A: MAJETKOVÁ PODSTATA

Parcely registra „C“ evidované na katastrálnej mape

Počet parcel: 2

Parcelné číslo	Výmera v m <sup>2</sup>	Druh pozemku	Spôsob využívania pozemku	Druh chránenej nehnuteľnosti	Spoločná nehnuteľnosť	Umiestnenie pozemku	Druh právneho vzťahu
478/3	1733	Ostatná plocha	22		1	1	
Iné údaje: Bez zápisu							
1109/3	181	Zastavaná plocha a nádvorie	22		1	1	
Iné údaje: Bez zápisu							

Legenda

Spôsob využívania pozemku

- 22 Pozemok, na ktorom je postavená inžinierska stavba - cestná, miestna a účelová komunikácia, lesná cesta, poľná cesta, chodník, nekryté parkovisko a ich súčasť

Spoločná nehnuteľnosť

- 1 Pozemok nie je spoločnou nehnuteľnosťou

Umiestnenie pozemku

- 1 Pozemok je umiestnený v zastavanom území obce

ČASŤ B: VLASTNÍCI A INÉ OPRÁVNENÉ OSOBY Z PRÁVA K NEHNUTEĽNOSTI

Vlastník

Počet vlastníkov: 1

Poradové	Titul, priezvisko, meno, rodné meno / Názov	Spoluvlastnícky

číslo	Miesto trvalého pobytu / Sídlo Dátum narodenia, rodné číslo / IČO / Iný identifikačný údaj	podiel
1	<b>SR - Slovenská správa ciest, Miletičova 19, Bratislava, PSČ 826 19, SR, IČO: 3328</b>	1/1
	Titul nadobudnutia Kúpna zmluva č. 6253/18/2006 - V 671/2006 zo dňa 10.4.2006 - VZ 108/2006	
	Iné údaje Žiadosť č. 27838/2008-6253/Pá - R 287/2008 zo dňa 15.7.2008, geometrický plán č. 105/07 - VZ 124/2008	
	Poznámky Bez zápisu.	

#### Správca

Poradové číslo	Titul, priezvisko, meno, rodné meno / Názov Miesto trvalého pobytu / Sídlo Dátum narodenia, rodné číslo / IČO / Iný identifikačný údaj	K nehnuteľnosti K vlastníkovi
Neevidovaní		

#### Nájomca

Poradové číslo	Titul, priezvisko, meno, rodné meno / Názov Miesto trvalého pobytu / Sídlo Dátum narodenia, rodné číslo / IČO / Iný identifikačný údaj	K nehnuteľnosti K vlastníkovi
Neevidovaní		

#### Iná oprávnená osoba

Poradové číslo	Titul, priezvisko, meno, rodné meno / Názov Miesto trvalého pobytu / Sídlo Dátum narodenia, rodné číslo / IČO / Iný identifikačný údaj	K nehnuteľnosti K vlastníkovi
Neevidovaní		

### ČASŤ C: ŤARCHY

Bez tiarch.

**Výpis je nepoužiteľný na právne úkony**